






Collonges – Dorénaz








Parc éolien – PAD "Dents du Midi"

LEGENDE

AFFECTATIONS

-  Périimètre du plan d'aménagement détaillé (PAD)
-  Secteur : agricole du parc éolien
-  Secteur d'implantation des éoliennes

INDICATIF

-  Zone d'accès et d'entretien
-  Mât et périmètre de survol de l'éolienne existante
-  Mâts et périmètres de survol des éoliennes de la 2ème étape
-  Limite de l'Espace Rhône
-  Distance de la zone à bâtir (300 m)

COMMUNE DE COLLONGES

Approuvé par le Conseil Communal, le 30.10.09

Le Président

Le Secrétaire

Approuvé par l'Assemblée Primaire du

Le Président

Le Secrétaire

COMMUNE DE DORENAZ

Approuvé par le Conseil Communal, le 30.11.2009

Le Président

Le Secrétaire

Approuvé par l'Assemblée Primaire du

Le Président

Le Secrétaire

ETAT DU VALAIS

Homologation par le Conseil d'Etat



Georges Rey-Bellet SA
BUREAU D'INGENIEURS ET GEOMETRES

Av. Crochetan 2 1870 Monthey
☎ 024.471.15.18 Fax.024.471.88.70
info@grbsa.ch www.grbsa.ch

PLAN N° 407260-04

Echelle
1:2000

Dessin
VC

Date
04.11.2009

Christophe CACHAT
Géomètre officiel